



У К А З

ПРЕЗИДЕНТА РОССИЙСКОЙ ФЕДЕРАЦИИ

Об утверждении границ закрытого административно-территориального образования - г.Снежинска Челябинской области

В соответствии с предложением Правительства Российской Федерации постановляю:

1. Утвердить границы закрытого административно-территориального образования - г.Снежинска Челябинской области согласно приложению.

2. Правительству Российской Федерации совместно с администрацией Челябинской области провести необходимые организационные мероприятия, связанные с установлением границ закрытого административно-территориального образования - г.Снежинска Челябинской области.

Президент
Российской Федерации

Б.Ельцин

Москва, Кремль

17 декабря 1997 года

N 1315

СОВЕТСКОЕ СОЮЗНОЕ ПРАВИТЕЛЬСТВО

Указ Президиума Верховного Совета СССР
от 17.11.97

В целях совершенствования системы государственного управления
и повышения эффективности государственного аппарата
необходимо реорганизовать органы государственного управления
в соответствии с требованиями Конституции СССР
и действующего законодательства.

[Handwritten signature]

[Handwritten signature]

[Handwritten signature]
27.11.97

[Handwritten signature]
26.11.97

С.А.А. Кузнецова
исполнитель
С.А.А. Кузнецова
1.12.97

[Handwritten signature]
17.11.97

(В.Н.Кинесхи)

[Handwritten signature]
17.11.97

[Handwritten signature]
19.11.97

[Handwritten signature]
(Г.И.И.)

Иванова
29.11.97

(член. Курдюков)
[Handwritten signature]

А.Г.А.А.А.
А.Г.А.А.А.
А.Г.А.А.А.

[Handwritten signature]
(Корень)

[Handwritten signature]
17.11.97

ПРАКТОР
ИВАНОВА

024384

Сект
96

ПРИЛОЖЕНИЕ
к Указу Президента
Российской Федерации

от 17 декабря 1997 г. № 15

**Описание границ
закрытого административно-территориального образования -
г.Снежинска Челябинской области**

Границы закрытого административно-территориального образования - г.Снежинска Челябинской области проходят:

на севере - по южной границе лесного квартала № 65 Верхне-Сысертского лесничества Сысертского лесхоза Свердловской области, южной границе лесных кварталов № 65, 66 и 67 Верхне-Сысертского лесничества Сысертского лесхоза Свердловской области;

на востоке - по западной границе лесных кварталов № 1, 10, 20, 27, 33, 38, 42 и 46, западной и южной границам лесного квартала № 48 Никольского лесничества Сысертского лесхоза Свердловской области, южной границе лесного квартала № 6 Тюбукского лесничества Каслинского лесокомбината Челябинской области, западной границе лесных кварталов № 11, 27, 35, 47, 55 и 60, западной и южной границам лесного квартала № 63, западной и южной границам лесного квартала № 71, западной и южной границам лесного квартала № 69, западной границе лесного квартала № 76 Тюбукского лесничества Каслинского лесокомбината до границы деревни Воздвиженки, по границе деревни Воздвиженки, северному берегу озера Синара, через озеро Синара по границе зоны особого режима, южной границе лесных кварталов № 100 и 99 Тюбукского лесничества Каслинского лесокомбината, западной границе совхоза "Тюбукский", северной, западной и южной границам лесного квартала № 118 Тюбукского лесничества Каслинского лесокомбината, западной границе совхоза "Тюбукский", северной границе лесных кварталов № 2 и 1, западной границе лесных кварталов № 1, 4 и 7 Каслинского лесничества Каслинского лесокомбината;

на юге - по южной границе полосы отвода железной дороги Пургино - Снежинск до северо-восточной границы урочища Малый

SECRET
U.S. GOVERNMENT PRINTING OFFICE
1964 O - 348-000

DECLASSIFICATION AUTHORITY
This document is hereby declared to be in the public domain
and its release is authorized in accordance with the provisions
of Executive Order 11652, February 17, 1964.

1. This document contains information which is classified "Secret" under Executive Order 11652, February 17, 1964, and is being released to the public domain in accordance with the provisions of Executive Order 11652, February 17, 1964.

2. The information contained herein is the property of the United States Government and is loaned to you for your information only. It is not to be distributed outside your organization.

3. This document is being released to the public domain in accordance with the provisions of Executive Order 11652, February 17, 1964, and is being released to the public domain in accordance with the provisions of Executive Order 11652, February 17, 1964.

4. The information contained herein is the property of the United States Government and is loaned to you for your information only. It is not to be distributed outside your organization.

5. This document is being released to the public domain in accordance with the provisions of Executive Order 11652, February 17, 1964, and is being released to the public domain in accordance with the provisions of Executive Order 11652, February 17, 1964.

6. The information contained herein is the property of the United States Government and is loaned to you for your information only. It is not to be distributed outside your organization.

7. This document is being released to the public domain in accordance with the provisions of Executive Order 11652, February 17, 1964, and is being released to the public domain in accordance with the provisions of Executive Order 11652, February 17, 1964.

8. The information contained herein is the property of the United States Government and is loaned to you for your information only. It is not to be distributed outside your organization.

9. This document is being released to the public domain in accordance with the provisions of Executive Order 11652, February 17, 1964, and is being released to the public domain in accordance with the provisions of Executive Order 11652, February 17, 1964.

10. The information contained herein is the property of the United States Government and is loaned to you for your information only. It is not to be distributed outside your organization.

[Signature]

[Signature]


[Signature]
W. J. Waller
1964

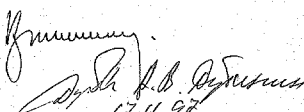
Буянчик, через озеро Сунгуль между островами Пleshканы и Ершovy, юго-западнее острова Малиновый по акватории озера Сунгуль, между островом Большой Никодим и полуостровом Мендаркин, между западным берегом озера Силач и полуостровом Мендаркин через озеро Силач, между западным берегом озера Силач и полуостровом Мендаркин по акватории озера Силач юго-западнее острова Горельий, по восточной границе лесного квартала № 42 до восточного угла лесного квартала № 26, по восточной границе лесного квартала № 26, северной границе лесных кварталов № 26, 25, 24 и 23, восточной границе лесного квартала № 8, северной границе лесных кварталов № 8, 7, 6 и 5, восточной границе лесного квартала № 2, северной границе лесных кварталов № 2 и 1 Вишневогорского лесничества Каслинского лесокомбината, северной границе лесного квартала № 90 Иткульского лесничества Уфалейского леспромхоза;


на западе - по восточной границе лесных кварталов № 85, 82, 79, 76, 72, 68 и 64, северо-восточной границе лесного квартала № 64 Иткульского лесничества Уфалейского леспромхоза, по акватории озера Иткуль по границе зоны особого режима, юго-восточной границе лесного квартала № 96, восточной границе лесных кварталов № 96, 30, 24, 18 и 12, северной границе лесного квартала № 6 Иткульского лесничества Уфалейского леспромхоза, восточной границе лесных кварталов № 107, 104, 100 и 96, пересекая озеро Сысертское, восточной границе лесных кварталов № 92, 88, 84, 80, 76 и 72 Верхне-Сысертского лесничества Сысертского лесхоза Свердловской области до юго-западного угла лесного квартала № 65.

... (mirrored text from the reverse side of the page) ...

... (mirrored text from the reverse side of the page) ...


(ген. КУЗНЕЦОВ)


12.11.97


Uballer
Рос