

2099
158



У К А З

ПРЕЗИДЕНТА РОССИЙСКОЙ ФЕДЕРАЦИИ

О деятельности российских физических и юридических лиц по разведке и разработке минеральных ресурсов морского дна за пределами континентального шельфа

В целях правового обеспечения деятельности российских физических и юридических лиц по разведке и разработке минеральных ресурсов морского дна за пределами континентального шельфа и защиты их интересов **п о с т а н о в л я ю:**

1. Определить государственное геологическое предприятие "Южное научно-производственное объединение по морским геолого-разведочным работам" ("Южморгеология") в качестве разработчика минеральных ресурсов на участках морского дна, ограниченных линиями с координатами точек поворота согласно приложению.

Государственное геологическое предприятие "Южморгеология" при осуществлении деятельности по разведке и разработке минеральных ресурсов на упомянутых участках морского дна пользуется защитой Российской Федерации.

2. Установить, что отношения, возникающие в связи с использованием участков морского дна, упомянутых в пункте 1 настоящего Указа, а также с разведкой и разработкой минеральных ресурсов в их пределах, регулируются законодательством Российской Федерации.

3. Правительству Российской Федерации:
разработать в 3-месячный срок правовые акты, регламентирующие порядок деятельности российских физических и юридических лиц по освоению минеральных ресурсов морского дна за пределами континентального шельфа;

У К В Э

МИНИСТЕРСТВО ПОЛИЦИИ

Уведомление о проведении проверки

В соответствии с требованиями...

1. Проверка проводится...

2. Проверка проводится...

3. Проверка проводится...

4. Проверка проводится...

005457




Б. ОСИЧИН 3.11.94

Handwritten signatures and initials

рассмотреть вопрос о присвоении государственному геологическому предприятию "Южморгеология" статуса государственного научного центра Российской Федерации в области изучения и освоения минеральных ресурсов дна Мирового океана.

4. Настоящий Указ вступает в силу со дня его подписания.

Президент
Российской Федерации



Б. Ельцин

Москва, Кремль

*22 ноября 1994 года
№ 2099*

ПРИЛОЖЕНИЕ

к Указу Президента Российской
Федерации

от "22" ноября 1994 г. № 2098

КООРДИНАТЫ

точек поворота линий, ограничивающих участки морского дна,
в качестве разработчика минеральных ресурсов которых определяется
государственное геологическое предприятие "Южморгеология"

| Точки поворота | Широта (северная) | Долгота (западная) |
|----------------|-------------------|--------------------|
| 1 | 12°31.10' | 133°30.60' |
| 2 | 12°50' | 133°30.60' |
| 3 | 12°50' | 134°00' |
| 4 | 13°00' | 134°00' |
| 5 | 13°00' | 134°35' |
| 6 | 12°00' | 134°35' |
| 7 | 12°00' | 134°22.648' |
| 8 | 11°30' | 134°22.648' |
| 9 | 11°30' | 134°45' |
| 10 | 13°30' | 134°45' |
| 11 | 13°30' | 133°50' |
| 12 | 13°34.805' | 133°50' |
| 13 | 13°34.805' | 132°00' |
| 14 | 14°40' | 132°00' |
| 15 | 14°40' | 131°30' |
| 16 | 14°20' | 131°30' |
| 17 | 14°20' | 131°10' |
| 18 | 13°45' | 131°10' |
| 19 | 13°45' | 130°00' |
| 20 | 13°55' | 130°00' |
| 21 | 13°55' | 129°10' |
| 22 | 13°58' | 129°10' |
| 23 | 13°58' | 128°35' |

ПРИЛОЖЕНИЕ

к Уставу Президента Российской Федерации

от "12" июля 1994 г. № 12

ПОСРЕДСТВЕННЫЕ

расходы на содержание аппарата Президента Российской Федерации, осуществляемые за счет средств федерального бюджета, по состоянию на 31 июля 1994 г.

| Коды | Цифра (символ) | Цифра (символ) |
|------|----------------|----------------|
| 1 | 1363110 | 13630000 |
| 2 | 13630 | 13630000 |
| 3 | 13630 | 136000 |
| 4 | 13600 | 136000 |
| 5 | 13600 | 136032 |
| 6 | 13600 | 136032 |
| 7 | 13600 | 136032000 |
| 8 | 13630 | 136032000 |
| 9 | 13630 | 136032 |
| 10 | 13630 | 136032 |
| 11 | 13630 | 136030 |
| 12 | 13634803 | 136030 |
| 13 | 13634803 | 136000 |
| 14 | 14030 | 136000 |
| 15 | 14030 | 131030 |
| 16 | 14030 | 131030 |
| 17 | 14030 | 131010 |
| 18 | 13642 | 131010 |
| 19 | 13642 | 130000 |
| 20 | 13622 | 130000 |
| 21 | 13622 | 130010 |
| 22 | 13622 | 130010 |
| 23 | 13622 | 130032 |

94.11.94

Осина 3.11.94

100

| Точки поворота | Широта (северная) | Долгота (западная) |
|----------------|-------------------|--------------------|
| 24 | 14°45' | 128°35' |
| 25 | 14°45' | 128°12.50' |
| 26 | 14°37.50' | 128°12.50' |
| 27 | 14°37.50' | 128°09.13' |
| 28 | 14°15' | 128°09.13' |
| 29 | 14°15' | 128°05' |
| 30 | 14°00' | 128°05' |
| 31 | 14°00' | 128°10' |
| 32 | 13°55' | 128°10' |
| 33 | 13°55' | 128°15' |
| 34 | 13°34.56' | 128°15' |
| 35 | 13°34.56' | 128°35' |
| 36 | 13°20.20' | 128°35' |
| 37 | 13°20.20' | 130°00' |
| 38 | 13°20' | 130°00' |
| 39 | 13°20' | 131°00' |
| 40 | 13°29' | 131°00' |
| 41 | 13°29' | 132°15' |
| 42 | 12°31.10' | 132°15' |
| 1 | 12°31.10' | 133°30.60' |
| 1 | 10°50' | 143°00' |
| 2 | 11°40' | 143°00' |
| 3 | 11°40' | 142°00' |
| 4 | 11°47.375' | 142°00' |
| 5 | 11°47.375' | 141°37' |
| 6 | 12°00' | 141°37' |
| 7 | 12°00' | 141°25.172' |
| 8 | 11°25' | 141°25.172' |
| 9 | 11°25' | 141°55' |
| 10 | 10°50' | 141°55' |
| 1 | 10°50' | 143°00' |

| Листовой (номер) | Листовой (номер) | Листовой (номер) |
|------------------|------------------|------------------|
|------------------|------------------|------------------|

| | | |
|--------|---------|-----|
| 138425 | 14042 | 24 |
| 138425 | 14042 | 25 |
| 138425 | 1403720 | 26 |
| 138425 | 1403720 | 27 |
| 138425 | 14012 | 28 |
| 138425 | 14012 | 29 |
| 138425 | 14000 | 30 |
| 138425 | 14000 | 31 |
| 138425 | 13972 | 32 |
| 138425 | 13972 | 33 |
| 138425 | 13972 | 34 |
| 138425 | 13972 | 35 |
| 138425 | 13972 | 36 |
| 138425 | 13972 | 37 |
| 138425 | 13972 | 38 |
| 138425 | 13972 | 39 |
| 138425 | 13972 | 40 |
| 138425 | 13972 | 41 |
| 138425 | 13972 | 42 |
| 138425 | 13972 | 43 |
| 138425 | 13972 | 44 |
| 138425 | 13972 | 45 |
| 138425 | 13972 | 46 |
| 138425 | 13972 | 47 |
| 138425 | 13972 | 48 |
| 138425 | 13972 | 49 |
| 138425 | 13972 | 50 |
| 138425 | 13972 | 51 |
| 138425 | 13972 | 52 |
| 138425 | 13972 | 53 |
| 138425 | 13972 | 54 |
| 138425 | 13972 | 55 |
| 138425 | 13972 | 56 |
| 138425 | 13972 | 57 |
| 138425 | 13972 | 58 |
| 138425 | 13972 | 59 |
| 138425 | 13972 | 60 |
| 138425 | 13972 | 61 |
| 138425 | 13972 | 62 |
| 138425 | 13972 | 63 |
| 138425 | 13972 | 64 |
| 138425 | 13972 | 65 |
| 138425 | 13972 | 66 |
| 138425 | 13972 | 67 |
| 138425 | 13972 | 68 |
| 138425 | 13972 | 69 |
| 138425 | 13972 | 70 |
| 138425 | 13972 | 71 |
| 138425 | 13972 | 72 |
| 138425 | 13972 | 73 |
| 138425 | 13972 | 74 |
| 138425 | 13972 | 75 |
| 138425 | 13972 | 76 |
| 138425 | 13972 | 77 |
| 138425 | 13972 | 78 |
| 138425 | 13972 | 79 |
| 138425 | 13972 | 80 |
| 138425 | 13972 | 81 |
| 138425 | 13972 | 82 |
| 138425 | 13972 | 83 |
| 138425 | 13972 | 84 |
| 138425 | 13972 | 85 |
| 138425 | 13972 | 86 |
| 138425 | 13972 | 87 |
| 138425 | 13972 | 88 |
| 138425 | 13972 | 89 |
| 138425 | 13972 | 90 |
| 138425 | 13972 | 91 |
| 138425 | 13972 | 92 |
| 138425 | 13972 | 93 |
| 138425 | 13972 | 94 |
| 138425 | 13972 | 95 |
| 138425 | 13972 | 96 |
| 138425 | 13972 | 97 |
| 138425 | 13972 | 98 |
| 138425 | 13972 | 99 |
| 138425 | 13972 | 100 |

[Handwritten signature]
[Handwritten initials]

[Circular stamp]
 3.11.99

Осуществлено
 3.11.99



У К А З

ПРЕЗИДЕНТА РОССИЙСКОЙ ФЕДЕРАЦИИ

О деятельности российских физических и юридических лиц по освоению минеральных ресурсов морского дна за пределами континентального шельфа

В целях правового обеспечения деятельности и защиты интересов российских физических и юридических лиц по освоению минеральных ресурсов морского дна за пределами континентального шельфа **п о с т а н о в л я ю:**

1. Установить, что государственное геологическое предприятие "Южное научно-производственное объединение по морским геолого-разведочным работам" ("Южморгеология") при осуществлении деятельности по разведке и освоению минеральных ресурсов на выделенных этому предприятию в 1988 году участках морского дна, ограниченных координатами согласно приложению, пользуется гарантиями и защитой Российской Федерации.

2. Установить, что отношения, возникающие в связи с использованием участков морского дна, упомянутых в пункте 1 настоящего Указа, а также с разведкой и разработкой минеральных ресурсов в их пределах, регулируются законодательством Российской Федерации.

3. Правительству Российской Федерации:
разработать в 1994 году необходимые нормативные правовые акты, регламентирующие порядок деятельности российских физических и юридических лиц на морском дне за пределами континентального шельфа;


рассмотреть в установленном порядке вопрос о присвоении государственному геологическому предприятию "Южморгеология" статуса государственного научного центра Российской Федерации в области изучения и освоения минеральных ресурсов дна мирового океана.

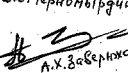
Президент
Российской Федерации

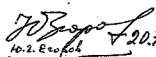
Б.Ельцин

Москва, Кремль
" " 1994 г.
№

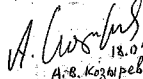
ВНЕШНЕДИПЛОМАТИЧЕСКОЕ МИНИСТЕРСТВО
РОССИЙСКОЙ ФЕДЕРАЦИИ
УПРАВЛЕНИЕ ПРОТОКОЛАМИ
И СЪЕЗДАМИ

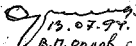

В.Е. Черномырдин
30. VII. 84



А.Х. Заберяка 22.07.94
В.Ф. Орлов



В.С. Соломатич 20.07.94

В.С. Соломатич
22.07.94
В.С. Соломатич


А.В. Козырев 18.07.94
(МВД)


В.П. Орлов 13.07.94
(Роскоммяздел)
Мещеряков
20.7.94г.
(оружий)


С.Б. Ковалов 16.7
(МВД)


С.Е. Чынкасов 20.07.94

Осиповский
14.07.94
(МВД)

169

ПРИЛОЖЕНИЕ

к Указу Президента Российской
Федерации
от " " 1994 г. №

КООРДИНАТЫ

точек поворота линий, ограничивающих выделенные
государственному геологическому предприятию
"Южморгеология" участки морского дна

| Точки | Широта (северная) | Долгота (западная) |
|-------|-------------------|--------------------|
| 1 | 12°31.10' | 133°30.60' |
| 2 | 12°50' | 133°30.60' |
| 3 | 12°50' | 134°00' |
| 4 | 13°00' | 134°00' |
| 5 | 13°00' | 134°35' |
| 6 | 12°00' | 134°35' |
| 7 | 12°00' | 134°22.648' |
| 8 | 11°30' | 134°22.648' |
| 9 | 11°30' | 134°45' |
| 10 | 13°30' | 134°45' |
| 11 | 13°30' | 133°50' |
| 12 | 13°34.805' | 133°50' |
| 13 | 13°34.805' | 132°00' |
| 14 | 14°40' | 132°00' |
| 15 | 14°40' | 131°30' |
| 16 | 14°20' | 131°30' |
| 17 | 14°20' | 131°10' |
| 18 | 13°45' | 131°10' |
| 19 | 13°45' | 130°00' |
| 20 | 13°55' | 130°00' |
| 21 | 13°55' | 129°10' |
| 22 | 13°58' | 129°10' |
| 23 | 13°58' | 128°35' |

| Точки | Широта (северная) | Долгота (западная) |
|-------|-------------------|--------------------|
| 24 | 14°45' | 128°35' |
| 25 | 14°45' | 128°12.50' |
| 26 | 14°37.50' | 128°12.50' |
| 27 | 14°37.50' | 128°09.13' |
| 28 | 14°15' | 128°09.13' |
| 29 | 14°15' | 128°05' |
| 30 | 14°00' | 128°05' |
| 31 | 14°00' | 128°10' |
| 32 | 13°55' | 128°10' |
| 33 | 13°55' | 128°15' |
| 34 | 13°34.56' | 128°15' |
| 35 | 13°34.56' | 128°35' |
| 36 | 13°20.20' | 128°35' |
| 37 | 13°20.20' | 130°00' |
| 38 | 13°20' | 130°00' |
| 39 | 13°20' | 131°00' |
| 40 | 13°29' | 131°00' |
| 41 | 13°29' | 132°15' |
| 42 | 12°31.10' | 132°15' |
| 1 | 12°31.10' | 133°30.60' |
| 1 | 10°50' | 143°00' |
| 2 | 11°40' | 143°00' |
| 3 | 11°40' | 142°00' |
| 4 | 11°47.375' | 142°00' |
| 5 | 11°47.375' | 141°37' |
| 6 | 12°00' | 141°37' |
| 7 | 12°00' | 141°25.172' |
| 8 | 11°25' | 141°25.172' |
| 9 | 11°25' | 141°55' |
| 10 | 10°50' | 141°55' |
| 1 | 10°50' | 143°00' |

| | | |
|--------|--------|----|
| 100001 | 100001 | 11 |
| 100002 | 100002 | 12 |
| 100003 | 100003 | 13 |
| 100004 | 100004 | 14 |
| 100005 | 100005 | 15 |
| 100006 | 100006 | 16 |
| 100007 | 100007 | 17 |
| 100008 | 100008 | 18 |
| 100009 | 100009 | 19 |
| 100010 | 100010 | 20 |
| 100011 | 100011 | 21 |
| 100012 | 100012 | 22 |
| 100013 | 100013 | 23 |
| 100014 | 100014 | 24 |
| 100015 | 100015 | 25 |
| 100016 | 100016 | 26 |
| 100017 | 100017 | 27 |
| 100018 | 100018 | 28 |
| 100019 | 100019 | 29 |
| 100020 | 100020 | 30 |
| 100021 | 100021 | 31 |
| 100022 | 100022 | 32 |
| 100023 | 100023 | 33 |
| 100024 | 100024 | 34 |
| 100025 | 100025 | 35 |
| 100026 | 100026 | 36 |
| 100027 | 100027 | 37 |
| 100028 | 100028 | 38 |
| 100029 | 100029 | 39 |
| 100030 | 100030 | 40 |
| 100031 | 100031 | 41 |
| 100032 | 100032 | 42 |
| 100033 | 100033 | 43 |
| 100034 | 100034 | 44 |
| 100035 | 100035 | 45 |
| 100036 | 100036 | 46 |
| 100037 | 100037 | 47 |
| 100038 | 100038 | 48 |
| 100039 | 100039 | 49 |
| 100040 | 100040 | 50 |
| 100041 | 100041 | 51 |
| 100042 | 100042 | 52 |
| 100043 | 100043 | 53 |
| 100044 | 100044 | 54 |
| 100045 | 100045 | 55 |
| 100046 | 100046 | 56 |
| 100047 | 100047 | 57 |
| 100048 | 100048 | 58 |
| 100049 | 100049 | 59 |
| 100050 | 100050 | 60 |

Удостоверение 20.7.94
 №22.Европа

В. Соловьев
 12.07.94
 В.С. Соловьевич

Соловьев
 13.07.94
 В.П. Орлов
 (Россия, Москва)
 Соловьев
 20.7.94г.

Соловьев
 В.С. Соловьев
 13.07.94
 и.ф. Соловьев
 (Россия, Москва)

(Соловьев)
 14.07.94.
 (МФБ)