

№ 237

82



У К А З

ПРЕЗИДЕНТА РОССИЙСКОЙ ФЕДЕРАЦИИ

Об утверждении границ закрытого административно-территориального образования - г.Северска Томской области

В соответствии с предложением Правительства Российской Федерации постановляю:

1. Утвердить границы закрытого административно-территориального образования - г.Северска Томской области согласно приложению.
2. Правительству Российской Федерации совместно с администрацией Томской области провести необходимые организационные мероприятия, связанные с установлением границ закрытого административно-территориального образования - г.Северска Томской области.

Президент
Российской Федерации

Б.Ельцин

Москва, Кремль
17 марта 1997 года

№ 237

ВНЕШНЕПРЕДПРИЯТИЙНО-КОММЕРЧЕСКОМУ БАНКУ СССР
САНКТ-ПЕТЕРБУРГ

Ваше предложение от 12.03.97 г. в отношении предоставления
кредита на сумму 100 000 000 руб. в пользу ООО "САНКТ-ПЕТЕРБУРГ"
принято к рассмотрению. В настоящее время проводится проверка
финансового состояния ООО "САНКТ-ПЕТЕРБУРГ" и возможности
полного возврата кредита. Результаты проверки будут сообщены
вам дополнительно.

Handwritten signature

Handwritten signature
6.10.97

М.И. Бунич
12.03.97

Handwritten signature
(ген. директор)
3/10-97
ген. дир. ООО "СП" (СЗ)
29.03.97

Handwritten signature
(зам. ген. дир. ООО "СП")
03.03.97 (1717)

департамент
05.03.97
(зам. ген. дир. ООО "СП")
6/10
4.03.97
(зам. ген. дир. ООО "СП")

025856

Камнед
4.3.97
Камнед/11111/100

РЕАКТОР
САНКТ-ПЕТЕРБУРГ
3.03.97
САНКТ-ПЕТЕРБУРГ

Приложение
к Указу Президента
Российской Федерации
от "17" марта 1997 г. № 237

**Описание границ закрытого
административно-территориального образования -
г.Северска Томской области**

Границы закрытого административно-территориального образования - г.Северска Томской области проходят:

на севере - от точки пересечения правого берега реки Томь с восточной границей лесного квартала № 74 Туганского лесничества Туганского мехлесхоза, по восточной границе лесных кварталов № 74 и 69 Туганского лесничества Туганского мехлесхоза, по южной границе лесных кварталов № 63, 64, 70, 71 и 75 Туганского лесничества Туганского мехлесхоза, по восточной границе лесных кварталов № 73, 68, 60 и 50 Туганского лесничества Туганского мехлесхоза, по южной, восточной и северной границам лесного квартала № 44 Туганского лесничества Туганского мехлесхоза, по восточной границе лесных кварталов № 43 и 42 Туганского лесничества Туганского мехлесхоза до пересечения с рекой Грязной, по левому берегу реки Грязной до пересечения с южной границей лесного квартала № 28 Туганского лесничества Туганского мехлесхоза, по южной границе лесного квартала № 28 Туганского лесничества Туганского мехлесхоза, по южной границе лесных кварталов № 238 и 239 Кривошеинского лесничества Кривошеинского мехлесхоза, по западной границе лесного квартала № 145 Туганского лесничества Туганского мехлесхоза до пересечения с рекой Черной, по правому берегу реки Черной, по западной границе подсобного хозяйства производственного объединения "Томский нефтехимический комбинат" до пересечения с рекой Мостовкой, по правому берегу реки Мостовки до пересечения с западной границей подсобного хозяйства производственного объединения "Томский нефтехимический комбинат", по западной границе подсобного хозяйства производственного объединения "Томский нефтехимический комбинат" до пересечения с нефтепроводом Александровское - Анжеро-Судженск;

1957
1958
1959
1960
1961
1962
1963
1964
1965
1966
1967
1968
1969
1970
1971
1972
1973
1974
1975
1976
1977
1978
1979
1980
1981
1982
1983
1984
1985
1986
1987
1988
1989
1990
1991
1992
1993
1994
1995
1996
1997
1998
1999
2000
2001
2002
2003
2004
2005
2006
2007
2008
2009
2010
2011
2012
2013
2014
2015
2016
2017
2018
2019
2020
2021
2022
2023
2024
2025

Содержание
1. Общие сведения
2. Описание
3. Технические характеристики
4. Требования к эксплуатации
5. Заключение

1. Общие сведения
2. Описание
3. Технические характеристики
4. Требования к эксплуатации
5. Заключение

[Handwritten signature]

[Handwritten signature]

[Handwritten signature]
Malykh


на востоке - по северной границе полосы отвода нефтепровода Александровское - Анжеро-Судженск, по западной и южной границам подсобного хозяйства производственного объединения "Томский нефтехимический комбинат" до пересечения с рекой Самусьской, по прямой на юг до точки пересечения с северной границей подсобного хозяйства малого предприятия "Надежда", по западной и южной границам подсобного хозяйства малого предприятия "Надежда", по западной границе товарищества с ограниченной ответственностью "Сибиряк", по западной границе подсобного хозяйства психиатрической больницы города Томска, по северной и восточной границам полосы отвода автомобильной дороги Томск - Самусь, по западной границе города Томска до пересечения с автомобильной дорогой Томск - Самусь, по восточной границе полосы отвода автомобильной дороги Томск - Самусь до пересечения с автомобильной дорогой Северск - Томск, по южной и восточной границам полосы отвода автомобильной дороги Северск - Томск до пересечения с рекой Большая Киргизка, по правому берегу реки Большая Киргизка, по западной и южной границам поселка Штамово, по западной границе полосы отвода высоковольтной линии электропередачи Северск - Томск, по западной границе полосы отвода автомобильной дороги Томск - Самусь;

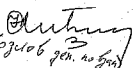
на юге - по северной границе полосы отвода Северной объездной автомобильной дороги города Томска до пересечения с правым берегом реки Томь, по правому берегу реки Томь до начала протоки Чернильщиковской;


на западе - от начала протоки Чернильщиковской по прямой до южного мыса острова Чернильщиковского, по западной границе острова Чернильщиковского до северного мыса острова Чернильщиковского, по прямой до правого берега протоки Чернильщиковской, по правому берегу реки Томь до пересечения с протокой Кижировской, по прямой до южного мыса острова Кижировского, по правому берегу реки Томь до точки 109, по прямой через реку Томь до точки 110, по южной и западной границам лесного квартала № 117 межхозяйственного государственного предприятия "Лесное", по западной и северной границам лесного квартала № 115 межхозяйственного государственного предприятия "Лесное" до пересечения с рекой Томь, через реку Томь до точки 129, по правому берегу реки Томь до точки пересечения с восточной границей лесного квартала № 74 Туганского лесничества Туганского мехлесхоза.

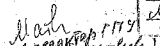
... (faint, mostly illegible text) ...

... (faint, mostly illegible text) ...


(Имен. Купченко)


(Козлов ген. по ГИ)
0.4.1937
(Зач. на к. ген. по ГИ
24.1.1937)


04.03.37
(Козлов 477)


(редактор 119)
4.03.37
Matkeba

редактор
05.03.37
(Имен. Купченко 44)